

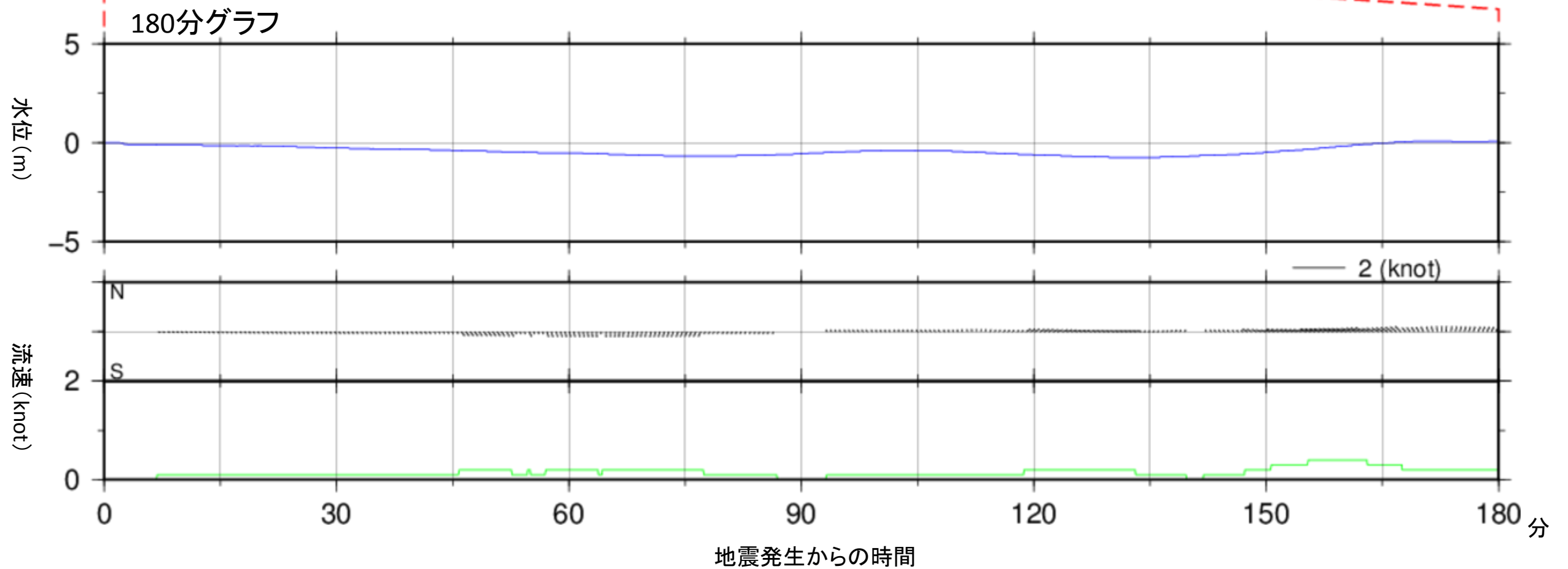
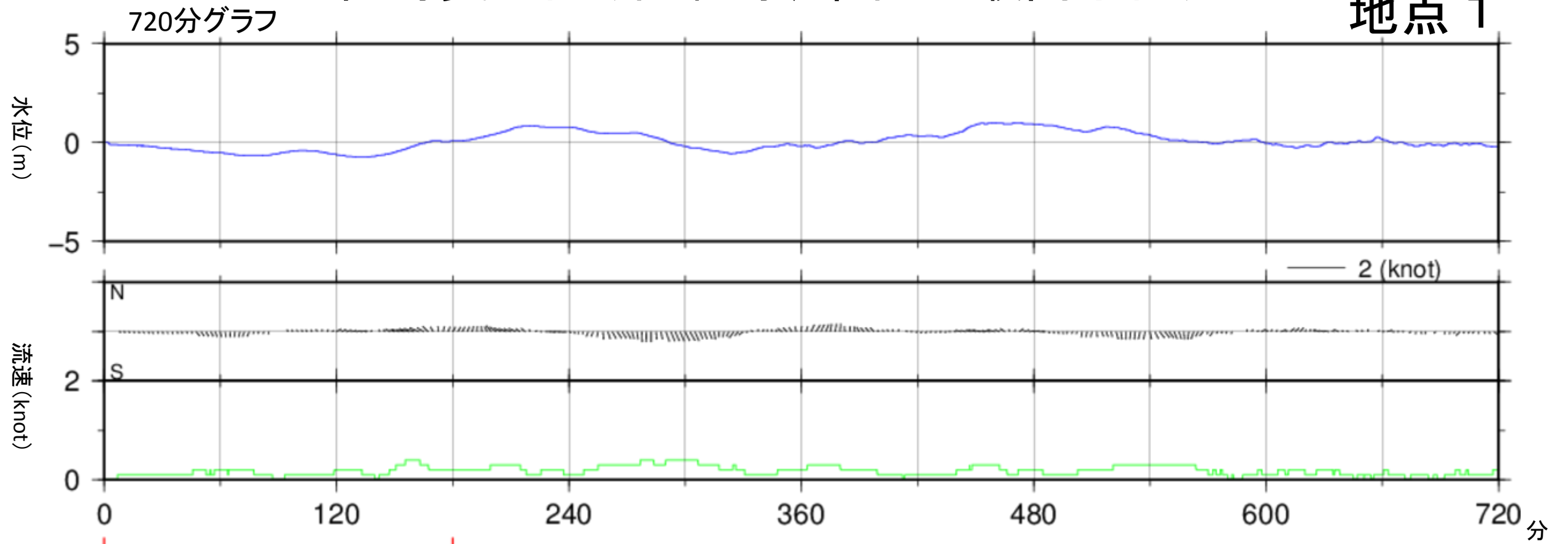
経時変化図(水位、流向・流速)一覧

岩国・大竹港
(最高水面)

海上保安庁

経時変化図(満潮時、零位は最高水面)

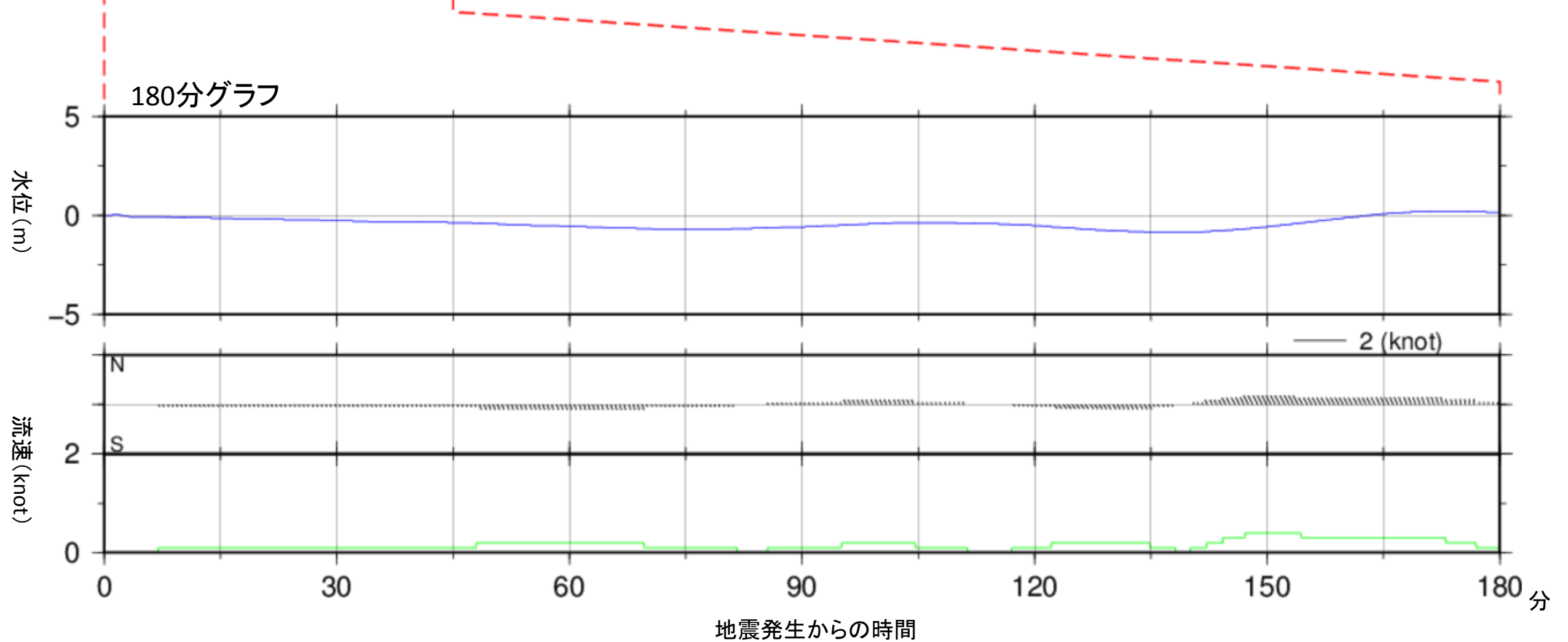
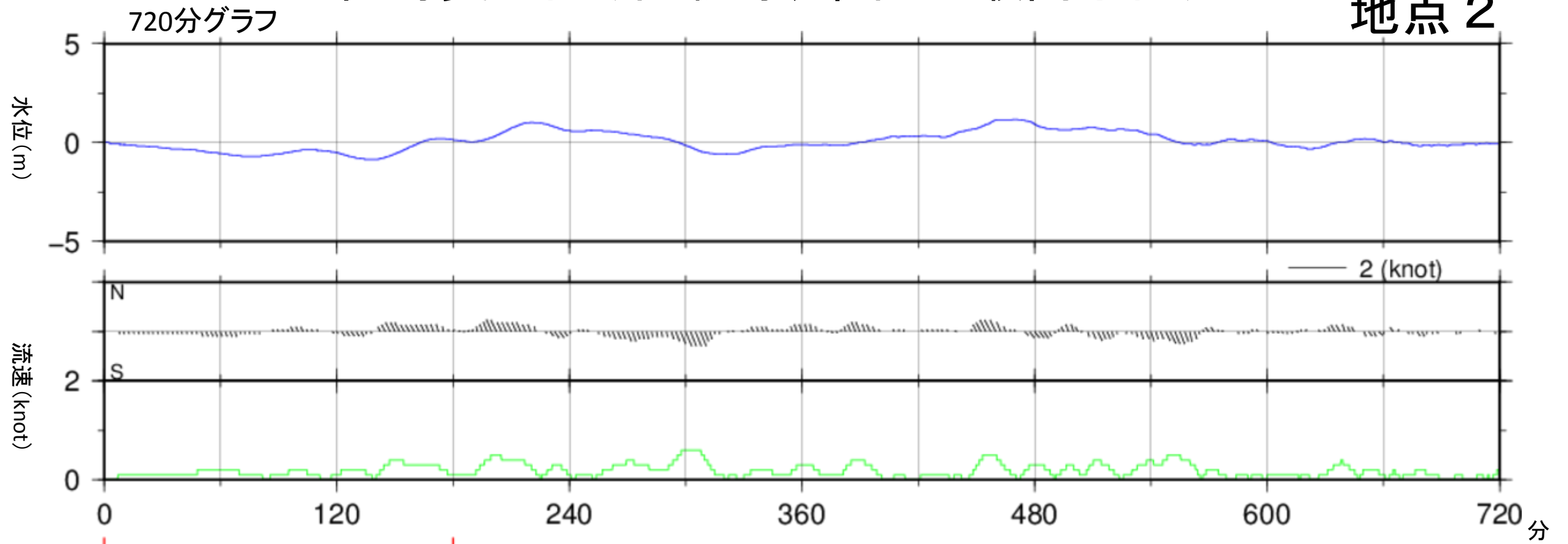
地点 1



地震発生からの時間

経時変化図(満潮時、零位は最高水面)

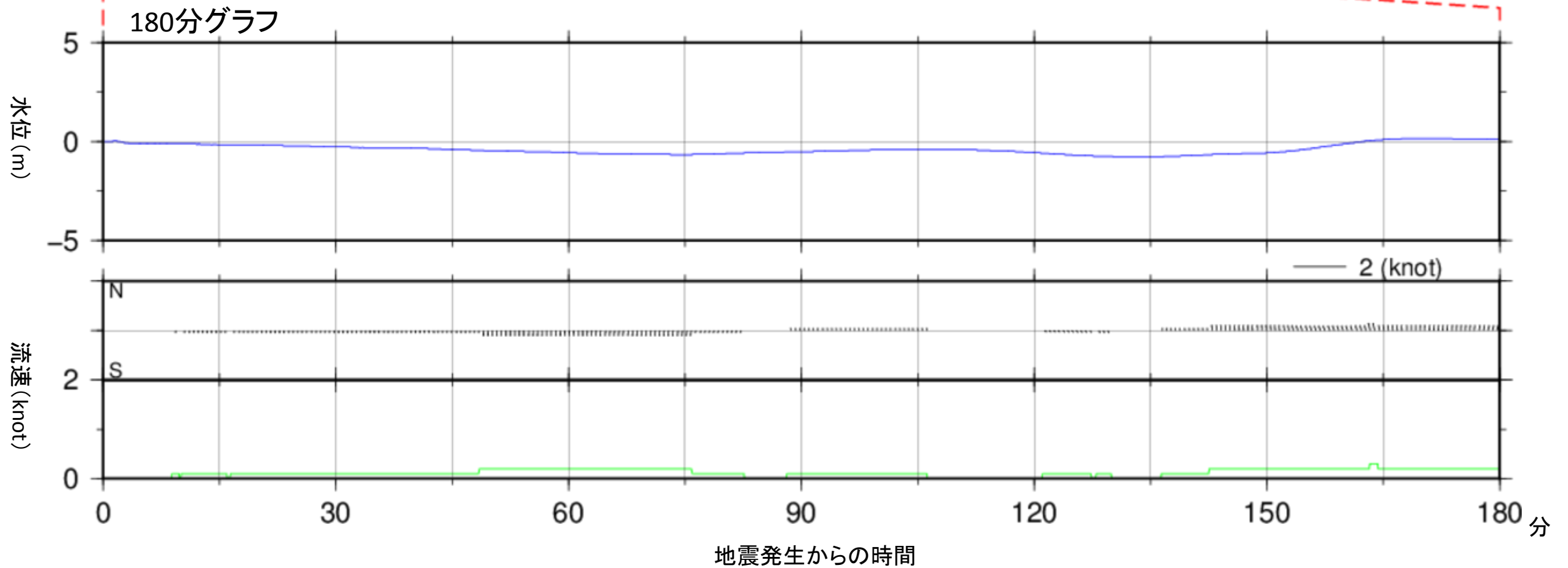
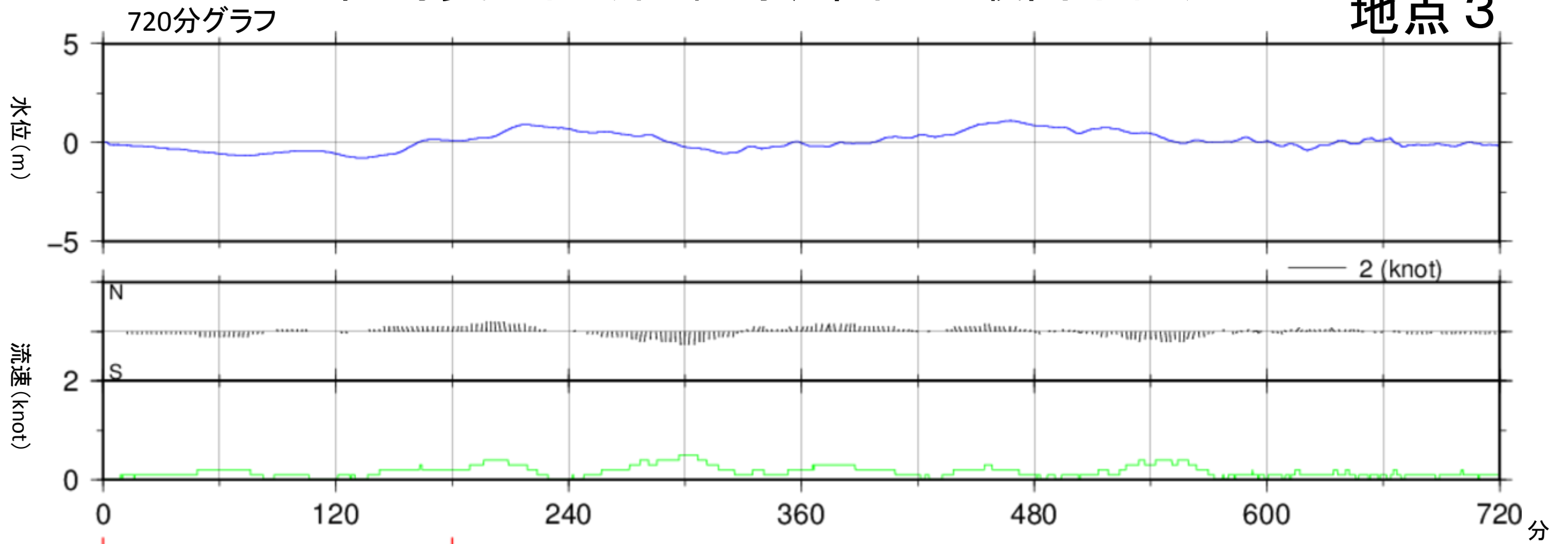
地点 2



地震発生からの時間

経時変化図(満潮時、零位は最高水面)

地点 3



地震発生からの時間

経時変化図(満潮時、零位は最高水面)

地点 4

