



# 海水情報センターの業務 情報の収集と提供 ②

## 海水情報の提供

<https://www1.kaiho.mlit.go.jp/KAN1/1center.html>



海水情報センターのwebページには、海水観測情報のほか、海水写真や海水の知識のに関するページもあります。

<https://www.msil.go.jp/>



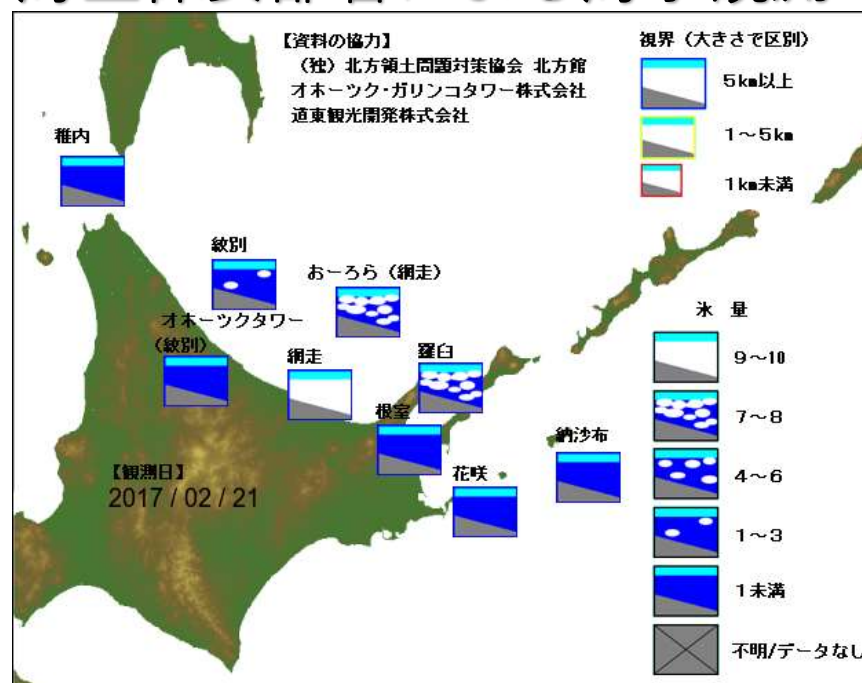
「入口」をクリックして地図画面を表示！

平成31年4月より海洋状況表示システム「海しる」で海水情報が見ることができるようになりました。

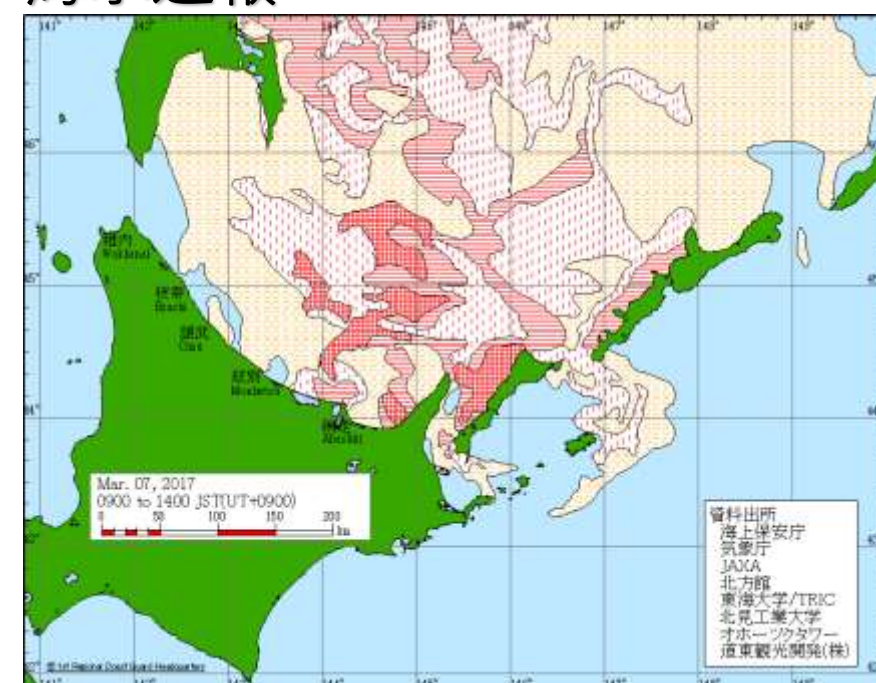
## 海水速報等による情報提供

海水観測情報を一元的に集約、分析・整理し、当日の海水の分布範囲と海水密接度を示す「海水速報」を作成、毎日17時頃インターネットにより提供しています。また、船舶の航行安全上、緊急性の高い海水の情報については、航行警報、AIS情報及び海の安全情報により随時提供しています。

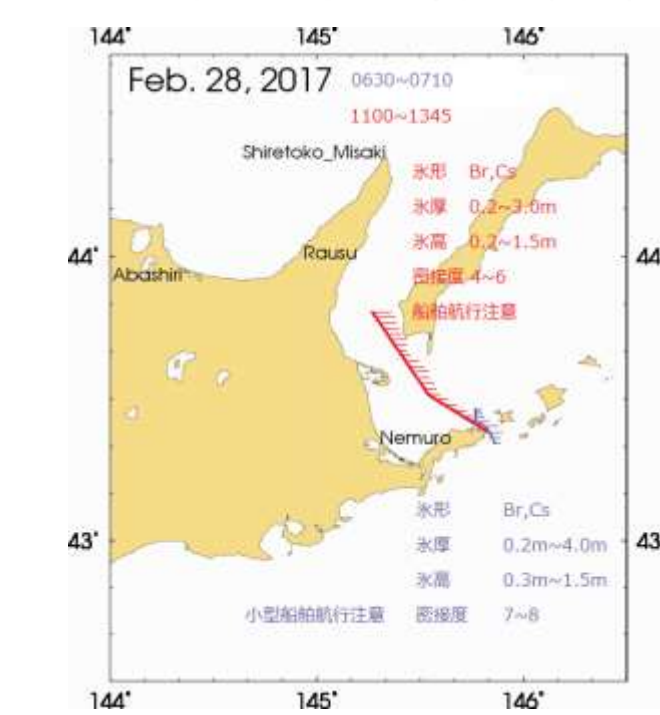
海上保安部署による海水観測



海水速報



船舶等の海水観測結果

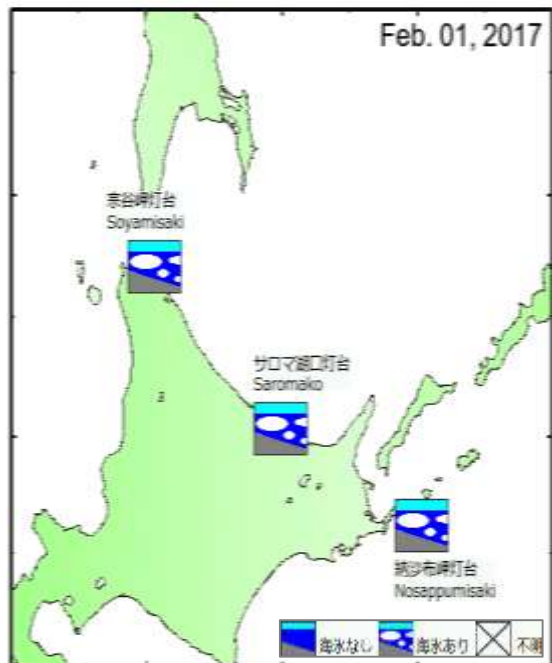


船舶への安全情報として

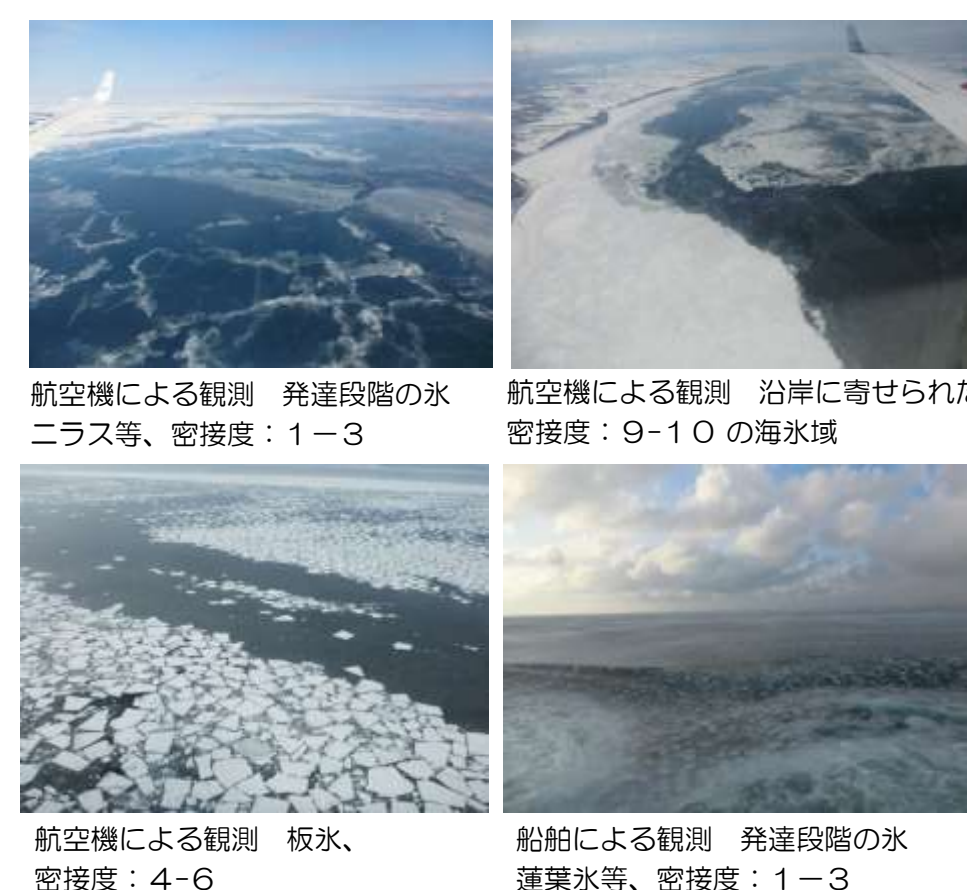
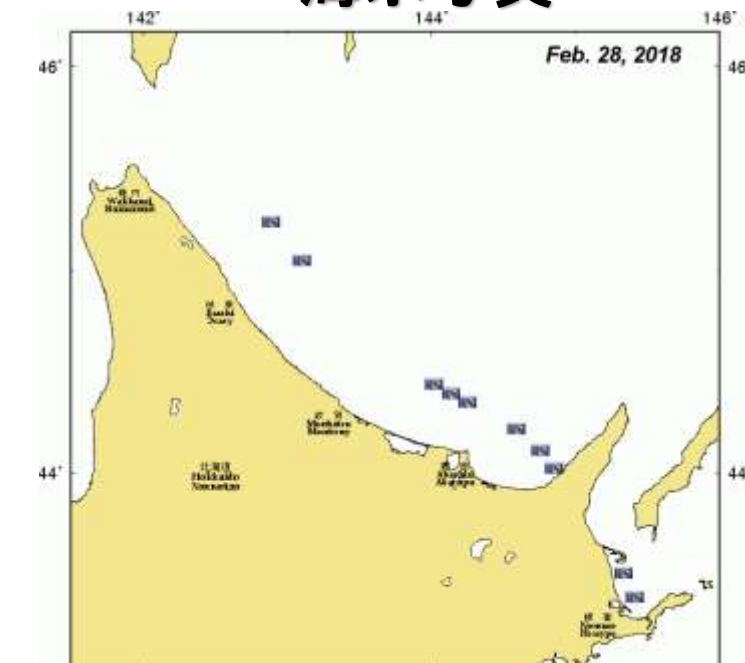
- 無線 インターネット
- 航行警報
- 無線
- AISメッセージ
- インターネット メール
- 海の安全情報

船舶運航者やマリンレジャー愛好者向けに海水情報を随時提供

灯台ライブカメラによる海水観測



海水写真



航空機による海水観測結果

